



Gewässerverzeichnis

Anglerverband „Südsachsen“ Mulde/Elster e.V.

Ausgabe 2009–2011

Anglerverband Südsachsen Mulde/Elster e.V.
Augsburger Straße 38, 09126 Chemnitz
Telefon: 03 71/53 00 77-0
Telefax: 03 71/ 53 00 77-59
e-Mail: avs.chemnitz@t-online.de
Internet: www.anglerverband-chemnitz.de

6. Mittelsachsen

Gew.-Nr.	Zusatz* Bezeichnung (Ort, Grenzen, Hinweise)	Größe (ha/km)	Hauptfischarten
Bereich Freiberg			
C 01-100	TW-TS Rothbacher Teich Brand-Erbisdorf <i>Parken nur mit Kopie des Erlaubnisscheines im Kfz!</i>	2,8	K, H, S, B, Pl
C 01-101	Mühlteich Brand-Erbisdorf <i>Parken nur mit Kopie des Erlaubnisscheines im Kfz!</i>	1,9	K, B, Pl, S, H
C 01-102	TW-TS Rauschenbach Neuhausen <i>Angeln von der Straßenbrücke verboten!H, Pl</i>	94	K, B, Rf, Z, A,
C 01-103	TW-TS Konstantinteach Brand-Erbisdorf <i>Parken nur an der Straße möglich</i>	1,3	K, S, H, Pl, B
C 01-104	TW-TS Große Vorsperre der TW-TS Lichtenberg	6	K, S, Pl, B, H, Rf
C 01-105	TW-TS Lichtenberg Hauptsperre	80	H, B, Pl
C 01-106	Bahnteich Flöha <i>Einschränkungen im Uferbetretungsrecht beachten!</i>	0,5	K, H, S, Pl
C 01-107	Stau Niederschöna <i>Ortsteil Erlicht</i>	2,1	K, Pl, S, H
C 01-108	Schwarzer Teich <i>Kleinwaltersdorf, FND, Befahren der Waldwege mit Kfz verboten!</i>	0,8	K, S, H
C 01-109	Bobritzscher Teich <i>bei ehemaligem Freibad</i>	1,5	K, S, Pl, H
C 01-110	Schlüsselteich Freiberg	1	K, S, Pl, H
C 01-113	Zechenteich Großschirma <i>Zufahrt nur von Großschirma! Begrenzte Parkmöglichkeiten! Parken nur mit Kopie des Erlaubnisscheines im Kfz!</i>	1,9	K, S, H, Pl, Ba, A
C 01-114	TW-TS Hüttenteich Freiberg-Zug <i>Begrenzte Parkmöglichkeiten! nur ausgewiesene Angelplätze benutzen!</i>	16	K, S, H, A, Pl, B
C 01-200	Zschopau <i>ab Holzbrücke Kunnersdorf bis Straßenbrücke B 169 Frankenberg</i>	17	K, A, Pl, D, Rf, Bf H, B, Ba, Ha
C 01-201	Freiberger Mulde <i>von Straßenbrücke B 173 in Halsbach bis Brücke A 4 bei Siebenlehn</i>	26	Bf, Rf, D, Pl
C 01-202	Flöha <i>von Straßenbrücke Leubsdorf /Schellenberg bis Mündung</i>	10	Bf, Rf, D, K, B Ha, PL, A

6. Mittelsachsen

Gew.-Nr.	Zusatz* Bezeichnung (Ort, Grenzen, Hinweise)	Größe (ha/km)	Hauptfischarten
Bereich Mittweida			
C 03-100	Lehmgrube Claußnitz	0,3	K, S, Pl
C 03-101	Oberer Steinbruch Wittgensdorf	0,5	K, S, B, Pl, H
C 03-102	Torfgrube Mittweida	0,8	K, S, H, Pl
C 03-103 B	TS Kriebstein <i>Bootsbenutzung unter Beachtung der Tal-sperrenordnung erlaubt, Angeln im Staumauerbereich verboten!</i>	105	K, S, H, Pl, Bl, B A, D, Ro
C 03-104	Torfgrube Altmittweida	0,4	K, S, Pl
C 03-105	Krebsteich Tiefenbach <i>bei Gersdorf, Parken nur am östlichen Zugang am Waldrand möglich!</i>	1,5	K, S, Pl, H
C 03-106	Kuhteich Biensdorf <i>bei Frankenberg</i>	3,6	K, S, H, Pl
C 03-107	Brauereiteich Hainichen <i>OT Falkenau</i>	0,7	K, S, H
C 03-108	Lache Zaßnitz <i>bei Rochlitz</i>	0,3	K, S, Pl, H
C 03-109	Staubecken Penna <i>NSG – Angeln nur an den ausgewiesenen Uferbereichen möglich, Parken nur außerhalb des Betriebsgeländes!</i>	2,4	K, S, A, Pl
C 03-110	Sandgrube Biesern <i>Angeln von den Inseln aus verboten, NSG!</i>	20	K, S, H, Pl, B, A Ro, Bl
C 03-111	Stau Geringswalde <i>bei Altgeringswalde</i>	0,9	K, S, H, Pl
C 03-200	Zschopau <i>von Straßenbrücke B 169 Frankenberg bis TS Kriebstein, Bunge bei Krumbach in der Zeit vom 01.01. bis 30.06. jährlich gesperrt!</i>	18	K, D, Pl, S, H, B Ba, A, Ha
C 03-201	Zwickauer Mulde <i>von Eisenbahnbrücke Zinnberg bis Eisenbahn-brücke Lastau, im Bereich Rochsburg NSG beachten!</i>	38	K, D, Pl, A, H, S, B
C 03-202	Chemnitz <i>von Straßenbrücke Mohsdorf bis Mündung 9 Erzgebirgskreis</i>	7	Rf, D, B, Ha, Pl, Ba

6. Mittelsachsen

Gew.-Nr.	Zusatz* Bezeichnung (Ort, Grenzen, Hinweise)	Größe (ha/km)	Hauptfischarten
----------	----------------------------------------------	---------------	-----------------

Bereich Zschopau/Marienberg

C 02-100	Kaiserteich Marienberg	0,8	K, S, H
C 02-101	Gondelteich Marienberg	1,3	K, S, H
C 02-102	TW-TS Saidenbach <i>Forchheim / Reifland</i>	146	H, Z, B, Bl, Pl, S A, K
C 02-104	Steinbruch Reitsteigweg <i>bei Reitzenhain, Befahren der Waldwege mit Kfz verboten !</i>	1	K, S, H, B
C 02-105	TW-TS Vorsperre Forchheim	6,5	Rf, Bf, B, H, K, Pl, S
C 02-106	Hofteich Pfaffroda <i>Nachtangeln verboten!</i>	3,1	K, H, S, Pl, B
C 02-107	Großer Teich Drebach <i>Angeln nur in gekennzeichneten Bereichen!</i>	0,8	K, S, H
C 02-108	Flachröstenteich Marienberg	0,7	K, S, B, H
C 02-109	Hungerteiche Marienberg	0,6	K, S
C 02-110	Schlossteich Pfaffroda	0,8	K; S, H, B
C 02-200	Zschopau <i>von Straßenbrücke Wilischtal bis Holzbrücke Kunnersdorf, Sperrstrecke vom 01.01. bis 15.06. vom Wehr Johannisstr. bis Fußgängerbrücke an der Eisenbahnbrücke</i>	17	K, H, B, D, Ha, Rf
C 02-201	Flöha <i>von Wehrkante Mühlenwehr an der Eisenbahnbrücke Bahnhof Floßmühle bis Straßenbrücke Leubsdorf/Schellenberg</i>	14	H, B, Of, D, Ha Al K, A

Bereich Stollberg

C 05 -101	Lehmgrube Lorenz <i>Niederwürschnitz</i>	3	K, S, Pl, Z, A
C 05 -102	Pulverteich <i>Niederwürschnitz FND! Insbesondere ist sämtliche Vegetation im Uferbereich zu schützen!</i>	0,3	K, S, Pl
C 05 -103	Staubecken Waldesruh <i>Parken nur im Bereich der öffentlichen Straße möglich!</i>	1,5	K, S, Ka, A, H, B Oelsnitz
C 05 -105	Weisswaldteich <i>Lugau</i>	0,3	K, S, H, A

6. Mittelsachsen / 8. Zwickau

Gew.-Nr.	Zusatz* Bezeichnung (Ort, Grenzen, Hinweise)	Größe (ha/km)	Hauptfisch-arten
C 05 -106	Großer Ziegeleiteich <i>Niederwürschnitz</i>	1	K, S, H, A
C 05 -107	Kleiner Ziegeleiteich <i>Niederwürschnitz</i>	0,4	K, S, H, A
C 05 -108	Heinzig Teich <i>Oelsnitz</i>	0,8	K, S, H, Pl
C 05 -109	Heiliger Teich <i>bei Stollberg</i>	2	B, Rf, K, S
C 05 -110	Walkteich <i>Stollberg</i>	1,5	K, S, Pl, B, A
C 05 -111	Hoehlteich <i>Oelsnitz</i> <i>FND – ausgewiesene Angelstrecken einhalten!</i>	4	K, S, Ka, B, A, H
C 05 -112	Stau Richterbusch <i>Zwönitz</i> <i>FND – ausgewiesene Angelstrecken einhalten!</i>	1,5	K, Pl, S, H
C 05 -113	Schieferloch am Trockenwerk <i>Straße zwischen Zwönitz und Affalter</i>	0,4	K, Pl, A, H
C 05 -114	Hammerteich <i>Zwönitz</i>	0,4	K, S, H
C 05 -115	Brettmühlenteich <i>Niederzwönitz</i>	1,5	K, S, H, A
C 05 -116	Lehmgrube am Gewerbegebiet <i>Neukirchen bei Chemnitz</i>	0,5	K, S, H, A

8 Zwickau

Bereich Chemnitz/Glauchau

C 06 -100	Lehmgrube Kändler <i>Limbach-Oberfrohna</i>	0,5	K, S, Pl, H, B
C 06 -101	Niederwinkler Lache <i>bei Waldenburg</i>	0,3	K, S, Pl, H, B
C 06 -102	Stausee Glauchau <i>Nachtangeln und Bootsbenutzung verboten!</i> <i>Angelstrecken siehe Übersichtstafel am Gewässer!</i>	41	K, S, B, H, Pl, Ro, Z, A
C 06 -104	Beregnungsteich Neukirchen <i>Neukirchen bei Waldenburg</i>	0,5	K, S, Pl, A, H
C 06 -107	Ziegeleiteich Hohenstein-Ernstthal	1,5	K, S, A, Pl

8. Zwickau

Gew.-Nr.	Zusatz*	Bezeichnung (Ort, Grenzen, Hinweise)	Größe (ha/km)	Hauptfisch- arten
C 06 -110	S	Stausee Oberwald Callenberg Schlüssel erforderlich! Damm und Badestrand ganzjährig gesperrt, im Bereich der Liegewiese Angeln vom 1.10. bis 30.4. möglich, Westufer ganzjährig beangelbar, Befahren mit Booten u.a. Wasserfahrzeugen verboten; Anfüttern und Angeln im Badebereich verboten, Markieren von Anfütterungsstellen mit Bojen nicht zulässig; Schirmzelte u.a. Wetterschutz max. für 1 Nacht gestattet. Lagerfeuer grundsätzlich verboten, wird als Ordnungswidrigkeit mit Bußgeld belegt!	18	K, S, Pl, H, A, Z, B
C 06 -111		Großer Steinbruch Zeisigwald Chemnitz	1,5	K, S, Pl, H, B
C 06 -113	S	Lehmgrube Borna Chemnitz	0,6	K, S
C 06 - 200		Zwickauer Mulde von Straßenbrücke Crossen bis Eisenbahnbrücke Zinnberg	15	K, S, H, B, Pl
C 06 -201		Chemnitz von Harthau bis Straßenbrücke Wittgensdorf	16	Pl, B, Rf

Bereich Zwickau

C 08 -100	B	Talsperre Koberbach Niederaltersdorf, Bootsbenutzung unter Beachtung der Talsperrenordnung erlaubt, Vorrichtungen zur Sauerstoffbegasung beachten! Gefangene Bleie dürfen nicht zurückgesetzt werden!	42	K, Pl, Z, A, S B H, Bl, Dö
C 08 -101		Großer Schwanenteich Zwickau, Gesperrte Angelstrecken am Westufer beachten! Bootsbenutzung nur für Liegeplatzpächter erlaubt!	12	K, S, Z, A, Pl, B, H
C 08 -102		Hofteich Frankenhausen Crimmitschau, FND – nur begrenzte Anzahl befestigter Angelstellen vorhanden, Nachtangeln verboten	3	K, S, Pl, H, A
C 08 -103		Sahnbachstau Crimmitschau, FND – nur ausgewiesene Angelstrecken zur Verfügung, Angeln vom Damm aus verboten!	3,4	K, S, B, H, Pl

8. Zwickau / 9. Erzgebirgskreis

Gew.-Nr.	Zusatz*	Bezeichnung (Ort, Grenzen, Hinweise)	Größe (ha/km)	Hauptfischarten
C 08 -105		TS Amselbach <i>Weißbach</i>	2,5	K, S, B, H, A
C 08 -107		Vorsperre TS Koberbach	2	K, S, Pl, B, Bl, H, A
C 08 -200		Zwickauer Mulde <i>von Straßenbrücke Cainsdorf bis Brücke Crossen</i>	8	Rf, H, B, Pl, K, S, Bf, Dö
WOL	P	TS Wolfersgrün <i>Niedercrinitz</i> <i>Angeln von der Sperrmauer und im Tosbecken verboten!</i>	12	K, S, Pl, B, H, Z, A

9. Erzgebirgskreis

Bereich Aue/Schwarzenberg

C 07 -100		Roßner Teich <i>Schneeberg, OT Griebbach</i>	1,3	K, S, B, H
C 07 -101		Schieferloch Dreihansen <i>Löbnitz</i>	1	K, S, B, Pl
C 07 -102		Pochwerksteich <i>Schneeberg, OT Lindenau</i>	1,5	K, S, Pl, B, H
C 07 -103		Herrenteich <i>Schönheide, OT Neuheide</i>	0,5	K, S
C 07 -104		Silberbachstau <i>bei Schneeberg</i>	1,5	K, S, Pl, H, A
C 07 -105	TW-TS	Vorbecken Weißbach <i>der TW-TS Eibenstock, Stützengrün</i>	2	K, S, B, H
C 07 -106		Pfeilhamerteich <i>Pöhla</i>	0,6	K, S, B
C 07 -107		Pumpspeicherwerk Markersbach <i>Unterbecken, Angeln nur an ausgeschilderten Strecken möglich! Nachtangeln verboten!</i>	30	K, S, H, Pl, B
C 07 -108		Kalkloch Langenberg <i>FND beachten!</i>	0,5	K, B, Pl, S
C 07 -109		Naturbad Johannegeorgenstadt	1,5	K, B, Pl
C 07 -110	TW-TS	Vorbecken Rohrbach <i>der TW-TS Eibenstock, Hundshübel</i>	2,8	S, H, B

10. Vogtlandkreis

Gew.-Nr.	Zusatz*	Bezeichnung (Ort, Grenzen, Hinweise)	Größe (ha/km)	Hauptfischarten
Bereich Vogtland				
C 09 -102		Eulenteich <i>Rodewisch-Röthenbach</i>	2,6	K, S, H, A, Pl, B
C 09 -104		Pechtelsgrüner Weiher <i>Waldkirchen</i>	4	K, S, A, Pl, B, H
C 09 -105		Mühlteich <i>Hauptmannsgrün</i>	1,2	K, S, H, A
C 09 -107		Steinbruch Neumark <i>Sonntag u. Montag Taucherausbildung des Tauchclubs „Flipper“ mit Sondererlaubnis, Bootsangeln verboten!</i>	3,6	K, S, Pl, H, A
C 09 -108		Hauleithenteich <i>Markneukirchen</i>	0,7	K, S, Pl, H
C 09 -110		Schultheich <i>Eubabrunn</i>	0,6	K, S, H
C 09 -113		Floßteich <i>Tannenbergsthal</i>	1,2	K, S, H, B
C 09 -114	TW-TS	TW-TS Feilebach <i>Dröda</i>	125	B, H, Z, A, K, Dö, Pl, S, Bl
C 09 -115	TW-TS	Vorsperre Bobenuekirchen	5,6	B, H, Z, A, K, Dö, Pl, S
C 09 -116	TW-TS	Vorsperre Ramoldsreuth	5,1	H, B, Z, A, K, Dö, Pl, S
C 09 -117		Vorsperre Neuensalz <i>der TS Poehl</i>	7,8	K, S, Pl, H, A, B, Bl
C 09 -119		Irfersgrüner Teich <i>Beangelung nur von Westseite möglich. Angeln vom Damm aus ist verboten!</i>	0,4	K, S
C 09 -200		Weißer Elster <i>von Halbmondwehr in Oelsnitz bis TS Pirk</i>	2	B, Bl, D, Rf, Pl
POE	P, B	TS Pöhl bei Plauen <i>Bootsbenutzung vom 1. Oktober bis 30. April verboten!</i>	386	K; S, Pl, H, Z, B, A
PIR	P, B	TS Pirk bei Oelsnitz/Vogtl.	152,2	K; S, Pl, H, Z, B, A

II. Salmonidengewässer

Kein Bestandteil des gemeinsamen Gewässerfonds des DAV. Nur beangelbar mit Erlaubnisscheinen des AVS.

Salmonidengewässer, gelb ausgeschildert, können nur mit einem Jahreserlaubnisschein für Salmonidengewässer des AV Südsachsen Mulde/Elster beangelt werden.

Salmonidengewässer, grün ausgeschildert, können nur von Mitgliedern des AV Südsachsen Mulde/Elster mit dessen Jahreserlaubnisschein (Allgemein und Salmo) beangelt werden.

Gew.-Nr.	Zusatz*	Bezeichnung (Ort, Grenzen, Hinweise)	Größe (ha/km)	Hauptfischarten
----------	---------	--------------------------------------	---------------	-----------------

Bereich Freiberg

C 01-01	gelb	Bobritzsch <i>von Oberbobritzsch bis Mündung</i>	18	Bf, Ä
C 01-02	gelb	Freiberger Mulde <i>von Holzau bis Straßenbrücke B 173 Halsbach, Flugangelstrecken Ortsausgang Mulda bis Wenzel-Wehr Weigmannsdorf und Straßenbrücke Weißenborn bis Wehr Pulvermühle, Angeln im Betriebsgelände der Sachsenfeuerwerk GmbH verboten !!!</i>	28	Bf, Rf, Ä

Gew.-Nr.	Zusatz*	Bezeichnung (Ort, Grenzen, Hinweise)	Größe (ha/km)	Hauptfisch- arten
C 01-03	gelb	Große Sriegis von Straßenbrücke B 173 in Oberschöna bis Wehr Hammermühle Riechberg	8	Bf, Rf
C 01-04	gelb	Große Löbnitz von Eppendorf bis Mündung	8	Bf, Bs

Bereich Zschopau/Marienberg

C 02-01	gelb	Flöha von TS Rauschenbach bis Straßenbrücke Rauenstein/Lengefeld, Privates Fischereirecht in Pockau beachten! Flugangelstrecke von der B 101 in Pockau bis zur Straßenbrücke Rauenstein/Lengefeld	29	Bf, Rf, Ä
C 02-02	gelb	Zschopau von Preßnitzmündung bis Wehr Floßplatz	10	Bf, Rf, Ä
C 02-03	gelb	Preßnitz von Hahnwehr Niederschmiedeberg bis Mündung	6	Bf, Rf, Ä
C 02-04	gelb	Wilisch von Brücke Kalkwerk Herold bis Mündung	10	Rf, B
C 02-05	gelb	Schwarze Pockau von Pobershau bis Mündung	13	Bf, Bs, Rf
C 02-09	gelb	Biela unterhalb Pfaffroda bis Mündung	6	Bf, Rf
C 02-07	grün	Flöha von Straßenbrücke Rauenstein/ Lengefeld bis Wehr Eisenbahnbrücke am Bahnhof Floßmühle	8	Bf, Rf, Ä
C 02-08	grün	Zschopau von Wehr Floßplatz bis Straßenbrücke Wilischtal	7	Bf, Rf, Ä

Bereich Mittweida

C 03-01	gelb	Große Striegis ab Wehr Hammermühle Riechberg bis Schlüterwehr Pappendorf, Flugangelstrecke unterhalb Hammerbrücke Riechberg bis Straßenbrücke vor Wiesenmühle	6	Bf, Rf
C 03-02	gelb	Kleine Striegis von Berthelsdorf bis Mündung, Sperrstrecke in der Ortslage Hainichen	6	Bf, Rf

Gew.-Nr.	Zusatz*	Bezeichnung (Ort, Grenzen, Hinweise)	Größe (ha/km)	Hauptfisch- arten
C 03 -03	grün	Große Striegis <i>von Schlüterwehr Pappendorf bis Straßenbrücke Etzdorf/Naundorf</i>	12	Bf, Rf, D, Ä
C 03 -04	gelb	Aubach <i>von Obstmühle bis Mündung bei Rochlitz</i>	4	Bf
C 03-05	grün	Chemnitz <i>Straßenbrücke Wittgensdorf bis Straßenbrücke Mohsdorf</i>	14	Bf, Rf

Bereich Annaberg

C 04 -01	gelb	Pöhlbach <i>von Oberwiesenthal bis Mündung</i>	26	Bf, Rf, Ä
C 04 -02	gelb	Preßnitz <i>von Schmalzgrube bis Hahnwehr Niederschmiedeberg, Privates Fischereirecht oberhalb Mittelschmiedeberg beachten!</i>	10	Bf, Rf
C 04 -03	gelb	Vereinte Sehma <i>von Zusammenfluss Rote und Weiße Sehma bis Mündung</i>	10	Bf, Bs, Rf
C 04 -04	gelb	Zschopau <i>von Crottendorf bis Preßnitzmündung</i>	22	Bf, Rf, Bs, Ä
C 04 -05	TW-TS grün	TW-TS Crazahl	35	Bf, Rf, B, A

Bereich Stollberg

C 05 -01	gelb	Zwönitz <i>von Zwönitz bis Zusammenfluss mit Würschnitz, zwischen Zwönitz und Burkhardtsdorf nur kurze Angelstrecken außerhalb der Ortschaften – Ausschilderung beachten!</i>	20	Bf, Rf
----------	------	-------------------------------------------------------------------------------------------------------------------------------------------------------------------------------------------------	----	--------

Bereich Chemnitz/Glauchau

C 06 -01	gelb	Langenchursdorfer Bach <i>von Falken bis Einmündung Bräunsdorfer Bach</i>	10	Bf, Rf
----------	------	-------------------------------------------------------------------------------------	----	--------

Bereich Aue/Schwarzenberg

C 07 -01	gelb	Zwickauer Mulde <i>von TS Eibenstock bis Wehr Wiesenburg, Flugangelstrecke von TS Eibenstock bis Aue –Friedensbrücke, Sperrstrecke vom Wehr Stein bis zur Straßenbrücke Stein</i>	37	Bf, Rf, Ä
----------	------	-----------------------------------------------------------------------------------------------------------------------------------------------------------------------------------------------------	----	-----------

Gew.-Nr.	Zusatz*	Bezeichnung (Ort, Grenzen, Hinweise)	Größe (ha/km)	Hauptfischarten
C 07 -02	gelb	Große Mittweida von PSW Markersbach bis Mündung	8	Bf, Rf
C 07 -03	gelb	Schwarzwasser von Staatsgrenze bis Mündung	26	Bf, Bs, Rf
C 07 -04	TW-TS grün	TW-TS Eibenstock Angeln nur am ausgeschilderten Ufer erlaubt! Hechtangeln ist bis zum Beginn der gesetzlichen Schonzeit mit entsprechend großem Kunst- und Naturköder möglich!	350	Bf, B, H, Rf, Sf
C 07 -06	gelb	Pöhlwasser von Pöhla bis Mündung	6	Bf, Rf,
C 07 -07	gelb	Zwickauer Mulde vom Auslauf TS Muldenberg bis VS Schönheide an der TW-TS Eibenstock Fangbegrenzung auf je 1 Salmonide je Angeltag!	20	Bf
C 07 -08	gelb	Schwarzbach von Straßenbrücke unterhalb Langenberg bis Mündung	3	Bf
C 07 -09	gelb	Oswaldbach von Schaubergwerk in Waschleithe bis Mündung	2	Bf

Bereich Zwickau

C 08 -01	gelb	Crinitzer Wasser von TS Wolfersgrün bis Mündung	4	Bf, Rf
C 08 -02	gelb	Rödelbach von Einmündung Crinitzer Wasser bis Mündung	3	Bf, Rf
C 08 -03	grün	Zwickauer Mulde von Wehr Wiesenburg bis Straßenbrücke Bahnhof Cainsdorf	7	Rf, Bf, Ä

Bereich Vogtland

C 09 -01	gelb	Obere Trieb von TS Werda bis altes Hasenmühlenwehr	6	Bf, Rf
C 09 -03	gelb	Triebelbach von Straßenbrücke Obertriebel bis Mündung	7	Bf
C 09 -04	gelb	Weißer Elster von Tennisplatz Bad Elster bis Halbmondwehr Oelsnitz, Flugangelstrecke von Straßenbrücke Leubetha bis Straßenbrücke Rebesreuth und von Ortseingang Oelsnitz bis Halbmondwehr	23	Bf, Rf, Bs

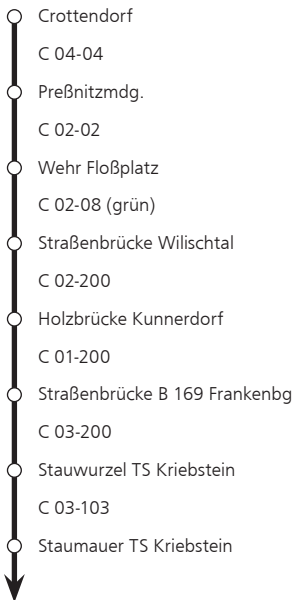
Gew.-Nr.	Zusatz*	Bezeichnung (Ort, Grenzen, Hinweise)	Größe (ha/km)	Hauptfisch- arten
C 09-05	gelb	Weißer Elster von TS Pirk bis Straßenbrücke Kürbitz, Flugangelstrecke von Straßenbrücke Weischlitz bis Straßenbrücke Kürbitz	8	Bf, Rf, Bs, Ä
C 09-06	gelb	Weißer Elster von VOMAG-Wehr bis Einmündung Öltschbach, Im Bereich Steinigt NSG beachten! Gesamter Abschnitt Flugangelstrecke! Sperrstrecke von VOMAG-Wehr bis Hammerbrücke Plauen!	21	Bf, Rf, Ä
C 09-07	grün	Weißer Elster von Straßenbrücke Kürbitz bis VOMAG-Wehr	5	Bf, Rf, Ä
C 09-08	grün	Weißer Elster von Untergrabenauslauf Franzmühle bis Elsterberg, Noßwitzer Brücke	3	Bf, Rf, Ä
C 09-09	gelb	Feilebach von TS Dröda bis Mündung, Fangbegrenzung auf 1 Salmonide je Tag!	4	Bf

Erläuterung für Zusatz „TW-TS“:

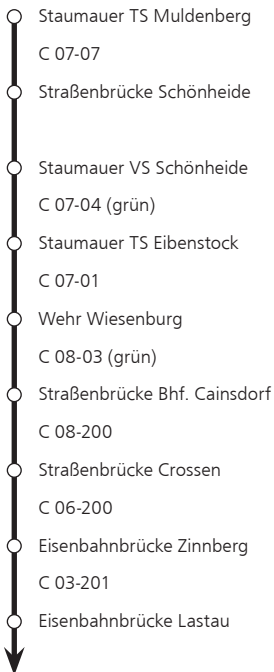
- TW-TS- Belehrung erforderlich!
- Nacht- und Eisangeln verboten!

Einteilung ausgewählter Fließgewässer nach Beanglungsstrecken

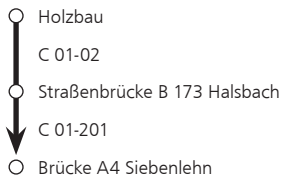
1. Zschopau




2. Zwickauer Mulde




3. Freiburger Mulde



4. Flöha

- Staumauer TS Rauschenbach
C 02-01
 - Straßenbrücke Rauenstein
C 02-07 (grün)
 - Floßmühlenwehr
C 02-201
 - Straßenbrücke Leubsdorf
C 01-202
 - Mündung in Zschopau
- 

5. Große Striegis

- Straßenbrücke B 173 Oberschöna
C 01-03
 - Wehr Hammermühle Riechberg
C 03-01
 - Schlüterwehr Pappendorf
C 03-03 (grün)
 - Straßenbrücke Naundorf - Etzdorf
- 

6. Weiße Elster

- Tennisplatz Bad Elster
C 09-04
 - Halbmondwehr Oelsnitz
C 09-200
 - Stauwurzel TS Pirk
PIR
 - Staumauer Pirk
C 09-05
 - Straßenbrücke Kürbitz
C 09-07 (grün)
 - Vomag-Wehr Plauen
rot
 - Hammerbrücke Plauen
C 09-06
 - Mündung Öltzschbach
privat
 - Mündung Untergraben Franzmühle
C 09-08 (grün)
 - Nosswitzer Brücke Elsterbg.
- 